





**9. vereinfachte Änderung des Bebauungsplanes Nr. 31**  
 - Nümbrecht/Ortskern -

M. 1:500

-  Bereich der 9. vereinfachten Änderung
-  Verkehrsflächen
-  Straßenbegrenzungslinien
-  Allgemeines Wohngebiet

W/A

WA II  
 0,5  
 SD  
 720,6  
 0



BESTAND

ANLAGE 6:

