




46. Änderung des Flächennutzungsplanes im Bereich des Bebauungsplanes Nr. 97 – Nümbrecht/Feuerwehrwache Gouvieuxstraße- M. 1:1.000 f.O.

-  Änderungsbereich
-  Fläche für den Gemeinbedarf
-  Zweckbestimmung Feuerwehr

Die Urheberrechte und Nutzung der Geodaten röhrt sich nach
Keine amtliche Standardausgabe
Für Geodaten andere Quellen gelten die Nutzungs- und Lizenzbedingungen der jeweils zugrundeliegenden Dienste

