




**Bebauungsplan Nr. 97 – Nümbrecht/Feuerwehrwache Gouvieuxstraße-
M. 1:1.000 i. O.**

-  Geltungsbereich
-  Fläche für den Gemeinbedarf
-  Zweckbestimmung Feuerwehr

Mastaba
1:1000
Datum
13.11.2012

Die Umzeichnung und Nutzung der Gassen
richtet sich nach
Keine andere Standardausgabe
Für Gassen anderer Quellen gelten die Bestimmungen
Länderschriften für die Verkehrs- und Verkehrszeichen

