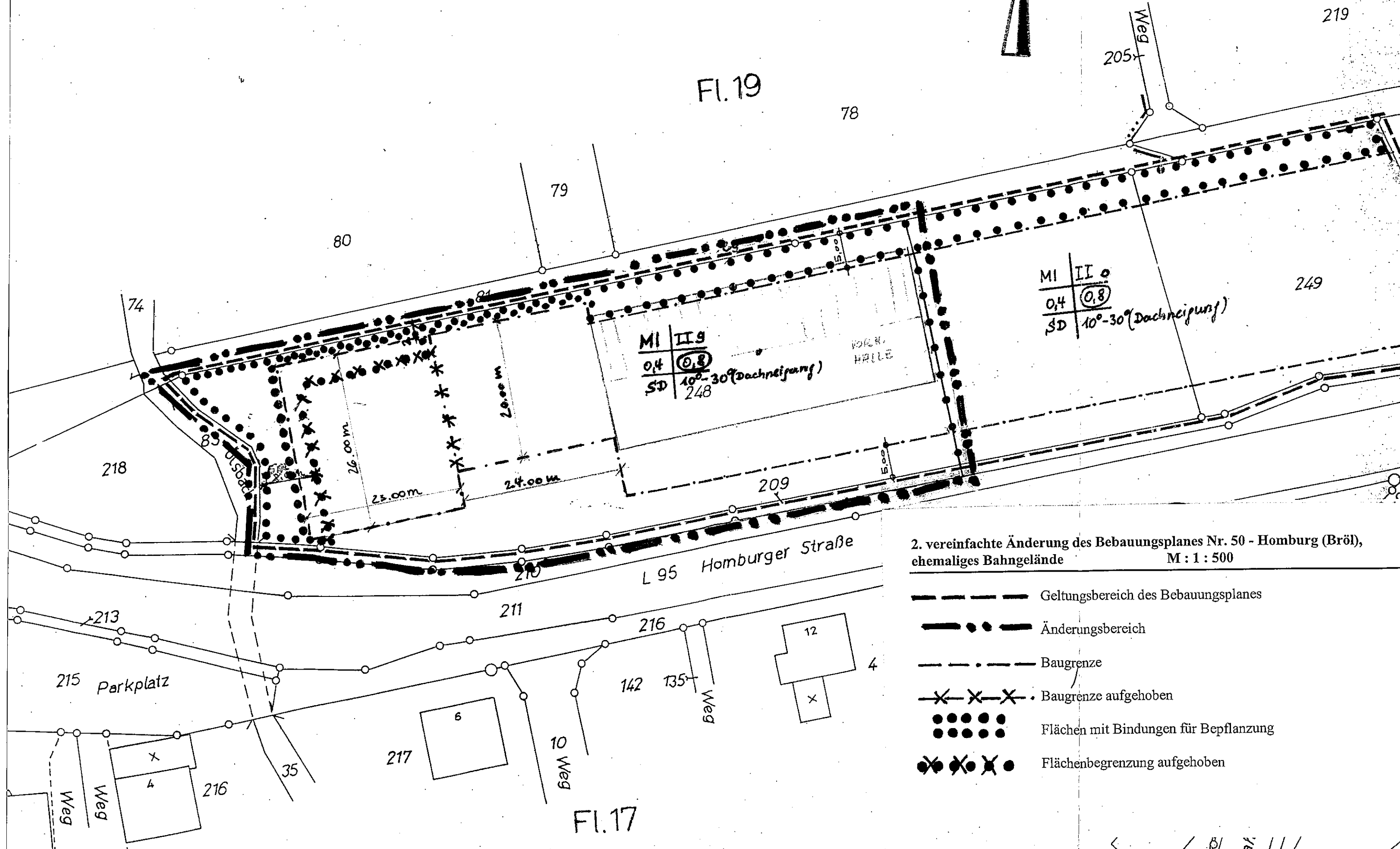








M. 1:500



2. vereinfachte Änderung des Bebauungsplanes Nr. 50 - Homburg (Bröl),
ehemaliges Bahngelände M : 1 : 500

-  Geltungsbereich des Bebauungsplanes
-  Änderungsbereich
-  Baugrenze
-  Baugrenze aufgehoben
-  Flächen mit Bindungen für Bepflanzung
-  Flächenbegrenzung aufgehoben

7 / 8 / 9 / 10 / 11 / 12