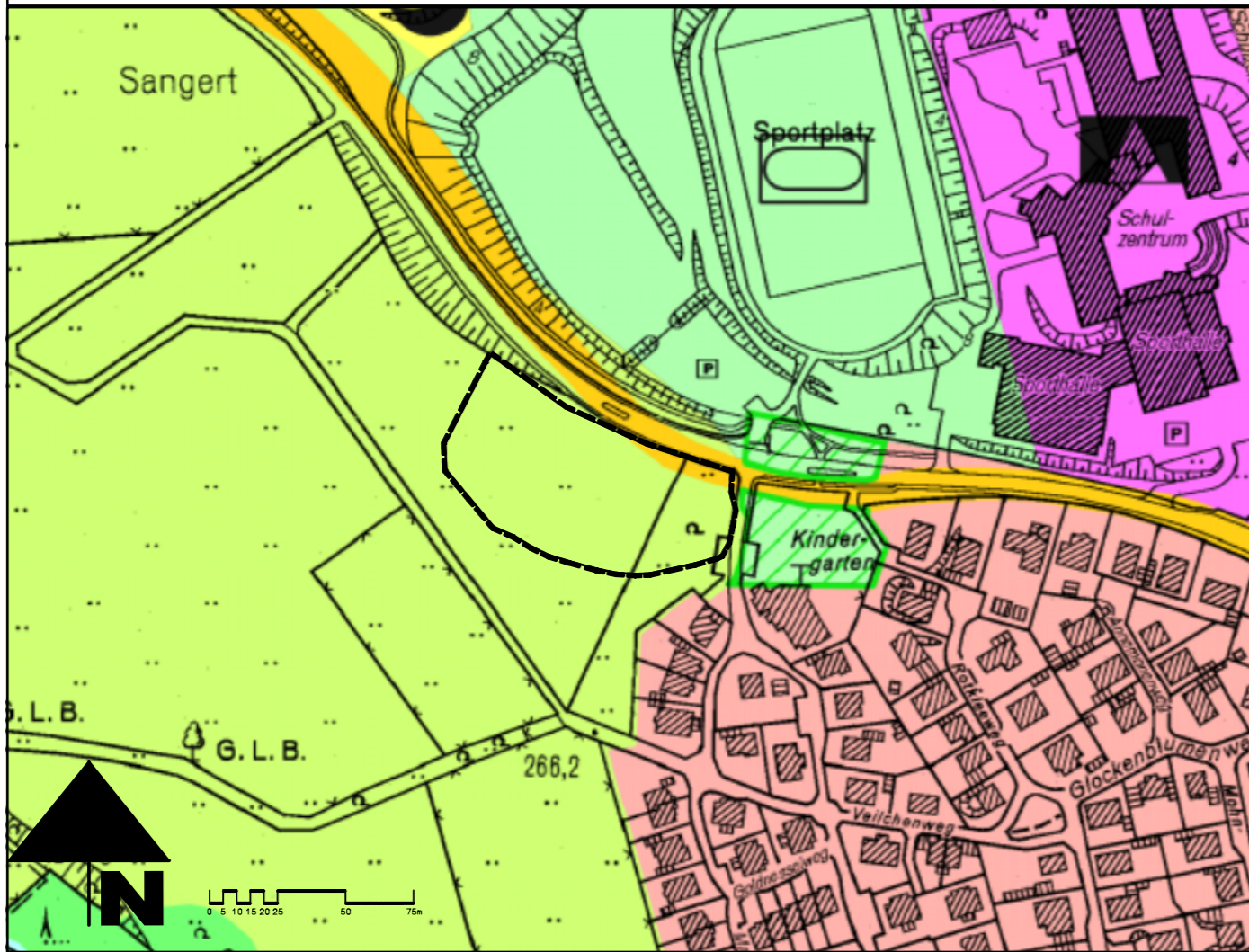
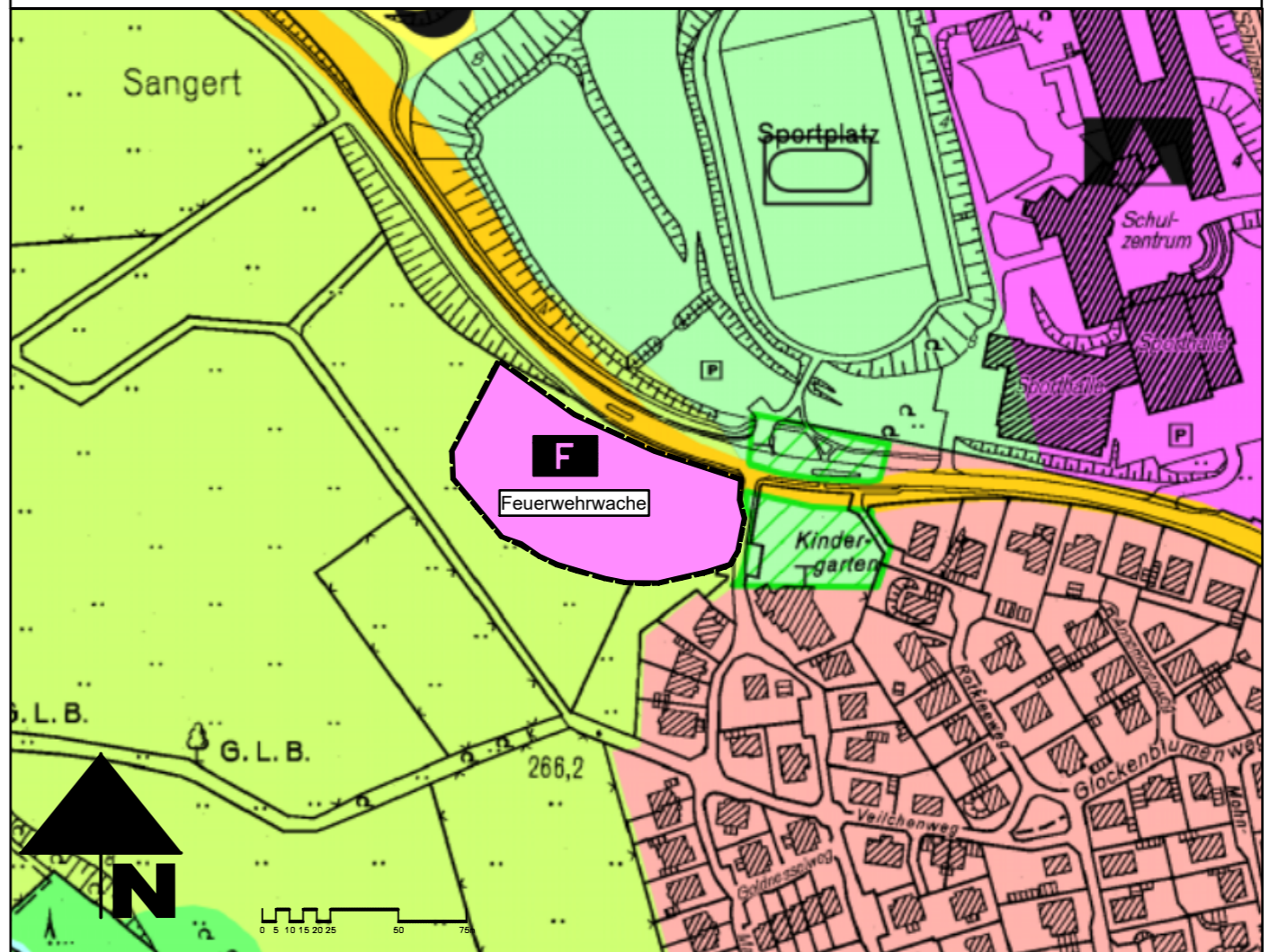


URSPRÜNGLICHE PLANFASSUNG MASSTAB 1:2.500



PLANFASSUNG - 4. BERICHTIGUNG MASSTAB 1:2.500



VERFAHRENSVERMERKE

Der Flächennutzungsplan ist gemäß § 13a BauGB entsprechend der neuen Darstellung berichtigt worden.

Der Rat der Gemeinde Nümbrecht hat in seiner Sitzung am ___/___/20 im Zusammenhang mit dem Satzungsbeschluss zum Bebauungsplan Nr. 97 – „Nümbrecht/Feuerwehrwache Gouvieuxstraße“ nach § 13 a BauGB diese 4. Berichtigung des Flächennutzungsplanes zur Kenntnis genommen.

Nümbrecht, den ___/___/20

Hilko Redenius
(Bürgermeister)

Die 4. Berichtigung des Flächennutzungsplanes zum Bebauungsplan Nr. 97 – „Nümbrecht/Feuerwehrwache Gouvieuxstraße“ wird hiermit ausgefertigt.

Nümbrecht, den ___/___/20

Hilko Redenius
(Bürgermeister)

Die Bekanntmachung der 4. Berichtigung des Flächennutzungsplanes zum Bebauungsplan N r. 97 – „Nümbrecht/Feuerwehrwache Gouvieuxstraße“ erfolgte am ___/___/20.

Nümbrecht, den ___/___/20

Hilko Redenius
(Bürgermeister)

Legende - Flächennutzungsplan-Änderung



Bereich der Planänderung



Fläche für die Landwirtschaft (§ 5 (2) Nr. 9a BauGB) - Bestand



Fläche für den Gemeinbedarf Zweckbestimmung "Feuerwehrwache" (§ 5 (2) Nr. 2 BauGB) - Planung


RECHTSGRUNDLAGEN

Baugesetzbuch (BauGB) in der Fassung der Bekanntmachung vom 3. November 2017 (BGBl. I S. 3634), das durch Artikel 2 des Gesetzes vom 08. August 2020 (BGBl. I S. 1728) geändert worden ist

Baunutzungsverordnung (BauNVO) in der Fassung der Bekanntmachung vom 21. November 2017 (BGBl. I S. 3786)

Planzeichenverordnung (PlanZV) vom 18. Dezember 1990 (BGBl. 1991 I S. 58), die zuletzt durch Artikel 3 des Gesetzes vom 4. Mai 2017 (BGBl. I S. 1057) geändert worden ist

Verordnung über die öffentliche Bekanntmachung von kommunalem Ortsrecht (Bekanntmachungsverordnung - BekanntmVO) vom 26. August 1999 (GV. NRW S. 516) - zuletzt geändert durch Verordnung vom 05. November 2015 (GV. NRW S. 741), in Kraft getreten am 21. November 2015

GEMEINDE NÜMBRECHT 
4. Berichtigung Flächennutzungsplan
im Bereich Bebauungsplan Nr. 97 -
„Nümbrecht/Feuerwehrwache Gouvieuxstraße“

M.: 1:2.500 i.O.