

# Einlage 3

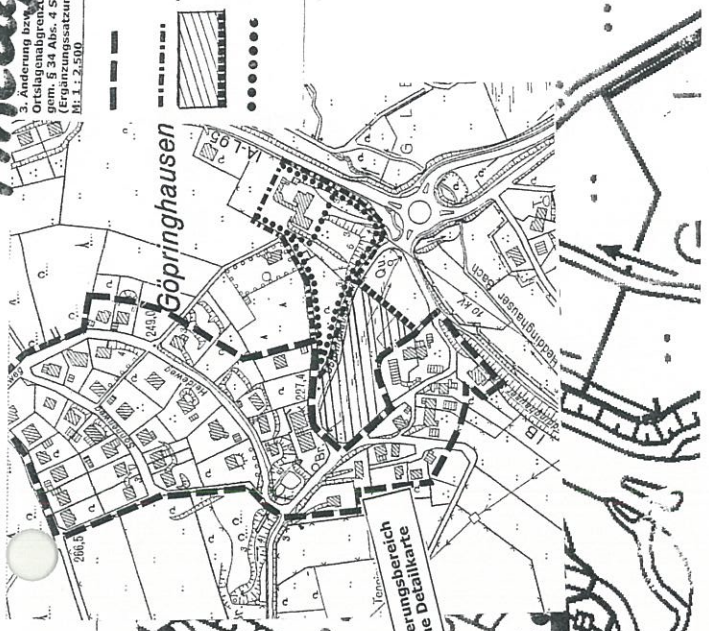
3. Änderung bzw. Erweiterung der Ortslagenabgrenzungssatzung Göttringhausen/ gem. § 34 Abs. 4 S. 1 Nr. 3 BauGB (Ergänzungssatzung) (Verkehrst) Bl. 1:1.2.500

Geltungsbereich der rechtskräftigen Satzung (auszugsweise)

Geltungsbereich der rechtskräftigen 2. Änderung bzw. Erweiterung

Bereich der 3. Änderung bzw. Erweiterung

vorhandene Umgrenzung von Flächen zum Anpflanzen von Bäumen und Sträuchern sowie sonstigen Bepflanzungen gem. § 9 Abs. 1 Nr. 25a BauGB



3. Änderung bzw. Erweiterung der Ortslagenabgrenzungssatzung Göttringhausen gem. § 34 Abs. 4 S. 1 Nr. 3 BauGB (Ergänzungssatzung)


M: 1:1.000



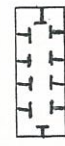
Fläche zur baulichen Nutzung Mischgebiet (§ 6 BauNVO)

GRZ 04

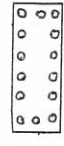
Festgesetzte Grundflächenzahl



Private Grünfläche (§ 9 Abs. 1 Nr. 15 BauGB)



Umgrenzung von Flächen für Maßnahmen zum Schutz, zur Pflege und zur Entwicklung von Natur und Landschaft gem. § 9 Abs. 1 Nr. 20 BauGB (Ausgleichsmaßnahmen lt. Eingriffs-/Ausgleichsbilanzierung Punkt 4.2)



Umgrenzung von Flächen zum Anpflanzen von Bäumen, Sträuchern und sonstigen Bepflanzungen Gem. § 9 Abs. 1 Nr. 25 a BauGB (Ausgleichsmaßnahmen lt. Eingriffs-/Ausgleichsbilanzierung Punkt 4.1)

© Geobasisdaten: Oberbergischer Kreis, Der Landrat

