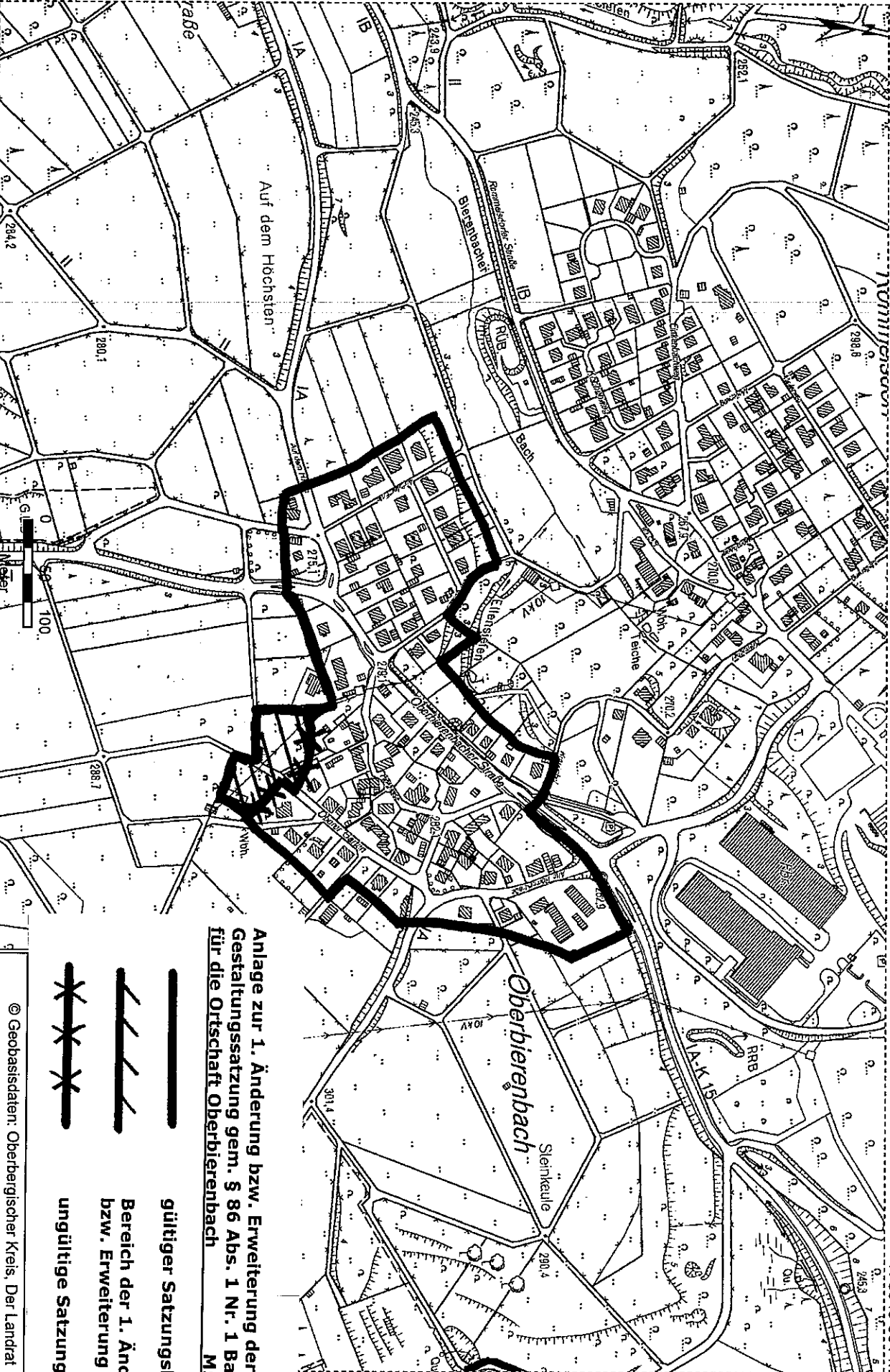


R 2610 221 m




H 5645 041 m



H 5645 861 m

R 2611 481 m

Anlage zur 1. Änderung bzw. Erweiterung der
 Gestaltungsatzung gem. § 86 Abs. 1 Nr. 1 BauO NRW
 für die Ortschaft Oberbierenbach M: 1:5.000

-  gültiger Satzungsbebereich
-  Bereich der 1. Änderung bzw. Erweiterung
-  ungültige Satzungsbebereich

© Geobasisdaten: Oberbergischer Kreis, Der Landrat